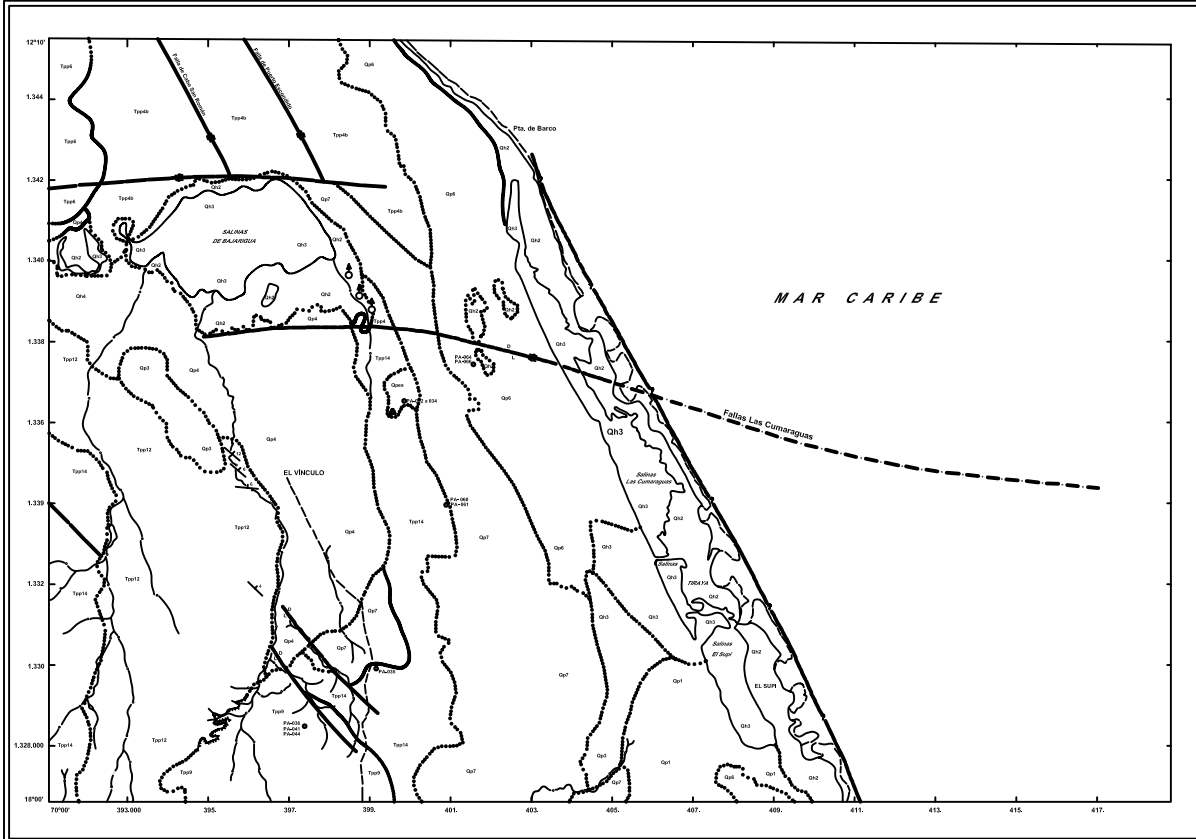




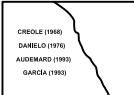
MAPA GEOLÓGICO DE VENEZUELA
DE
EL VÍNCULO



MAPA DE UBICACIÓN




DIAGRAMA DE COMPLICACIÓN



MAPA GEOLÓGICO COMPILADO A PARTIR DE TRABAJOS ESPECIALES DE GRADO DEL DEPARTAMENTO DE GEOLOGÍA, ESCUELA DE GEOLOGÍA, MINAS, Y GEOFÍSICA DE LA FACULTAD DE INGENIERÍA UNIVERSIDAD CENTRAL DE VENEZUELA Y DE INFORMES DE FUENTES, CRODLE, MANN, WAIN.

COORDINACIÓN: Prof. FRANCISCO URBANEJÓ
COMPLICACIÓN: DAVID MENY Y ELIANA RODRÍGUEZ, (2005)



LEYENDA

UNIDADES GEOLOGICO - GEOMORFOLÓGICAS

UNIDADES SECUNDARIAS

CUATERNARIO - HOLOCENO

Planicie fluvio marítima

Qa100 Dunas

Qa101 Altiplanos

CUATERNARIO - PLISTOCENO

Planicie de espaldamiento

Qa102 Espaldamiento terminal

Platoceno

Qa103 Rampa coluárid

Qa104 Rampa de espaldamiento (R)

Planicie fluvio marítima

Qa105 Cordones - Playas (C)

Qa106 Terrazas (T)

CONGLOMERADO EL ALTO (Conglomerado - Plioceno)

Qa107 Conglomerado El Alto

TERCIARIO

FORMACIÓN PARAGUAYANA (Pleistoceno Temprano)

Bajas de abstracción

Qa108 Bajas de abstracción de caliza (B)

Qa109 Rincón de cuenca de calizas

Qa110 Rampa de denudación de calizas

Altiplano

Qa111 Arterización de calizas

Calizas

Qa112 Calizas bajas de calizas en forma de bano

Cronología de los eventos geomorfológicos

Periodo	GEOL.	STRATIG.
Neógeno	25	1
Plioceno Sup.	24	2
Plioceno Inf.	23	3
Plioceno Med.	22	4
Plioceno In.	21	5
Quaternario	20	6

SÍMBOLOS GEOLOGICOS

Contornos geológicos y geomorfológicos

Localidad tipo

Falla observada

Falla inferred

Falla cubierta

Falla propuesta

Falla determinada por geofísica

Estratificación

Monarrit

● P.A. 60 Muestra con análisis petrográficos y químicos

SÍMBOLOS TOPOGRÁFICOS

Escarpe

Drenaje

Carreteras

Lagunas e islas

Arroyos

HOJA 6252 - III

EL VÍNCULO - ESTADO FALCÓN
(VENEZUELA)